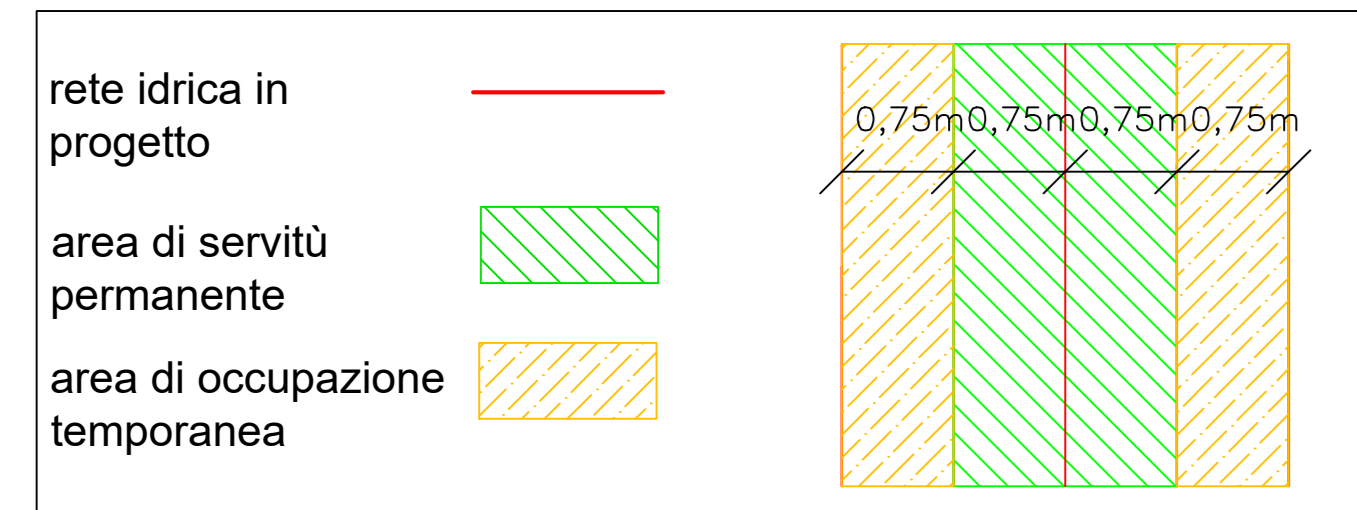


LEGENDA

- Limiti comunali
- Zona PIP Colobraro (MT)

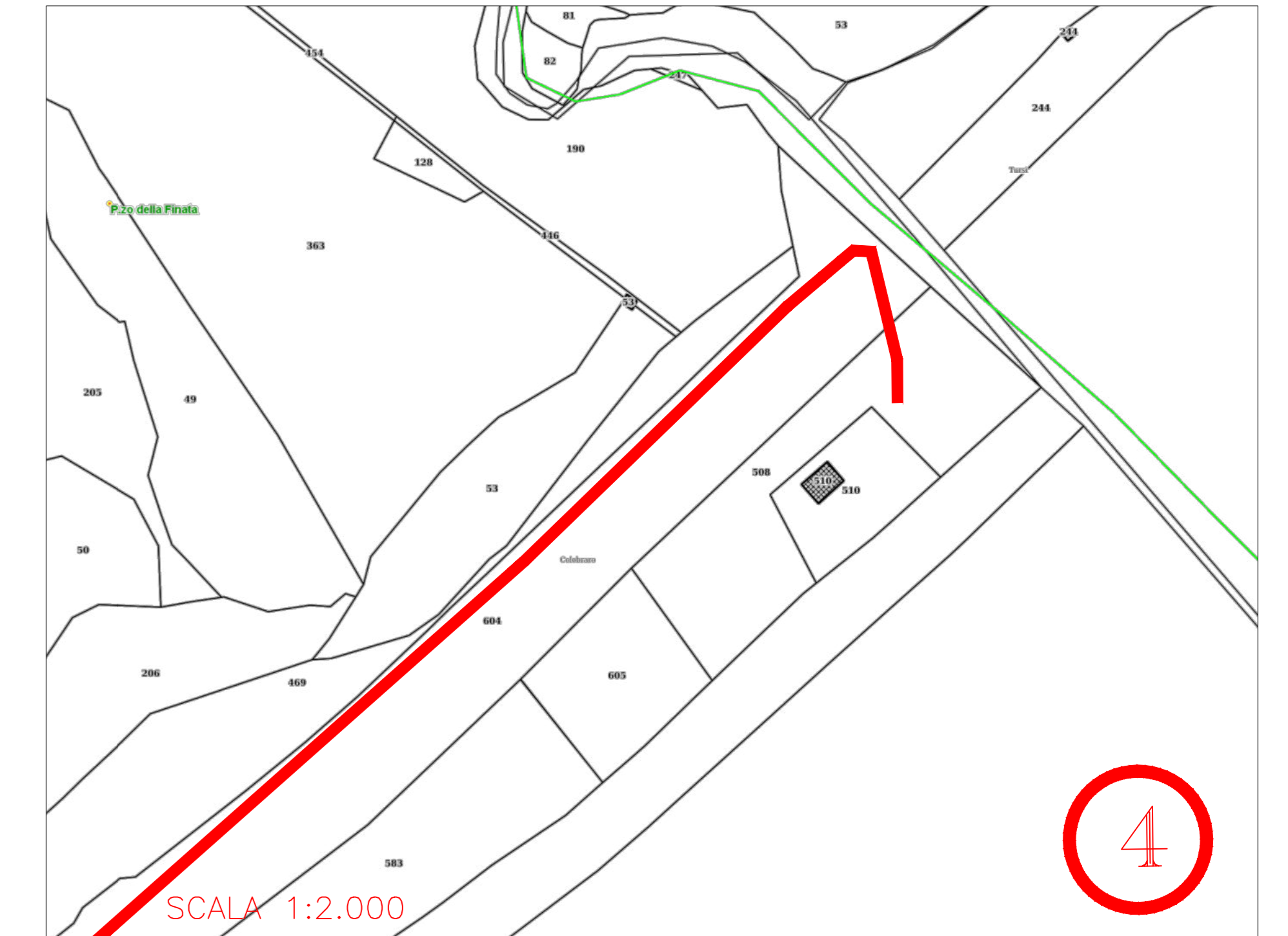
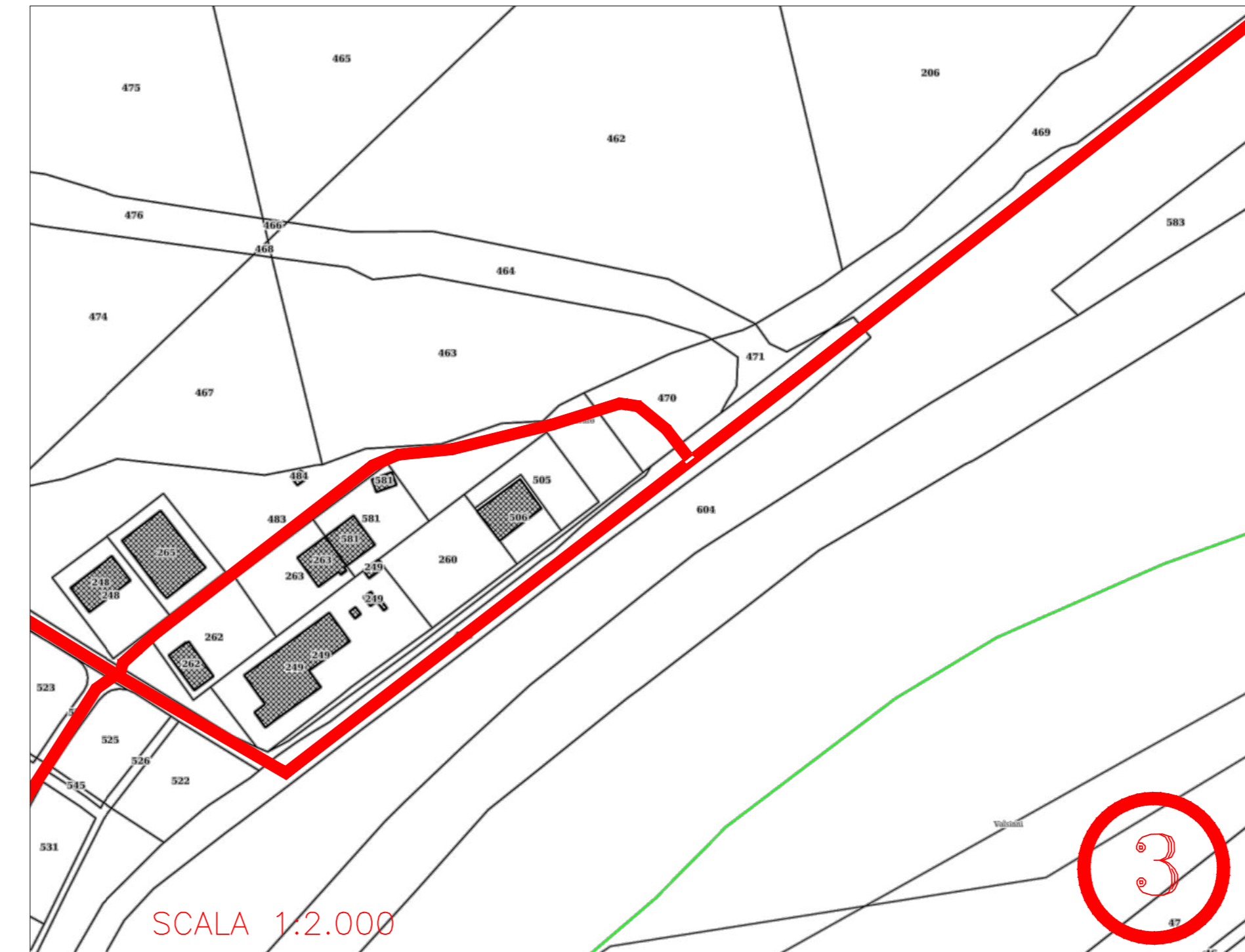
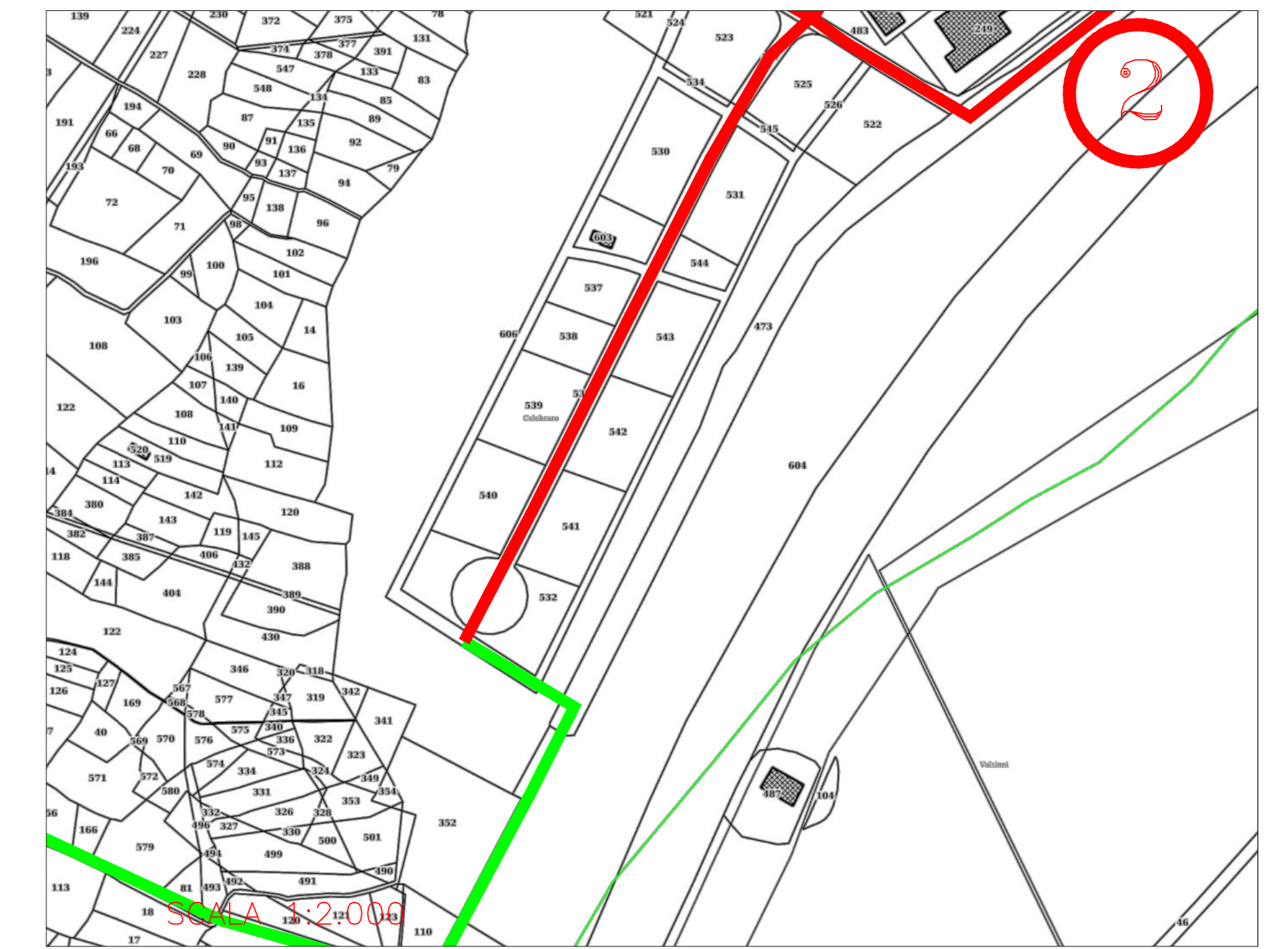
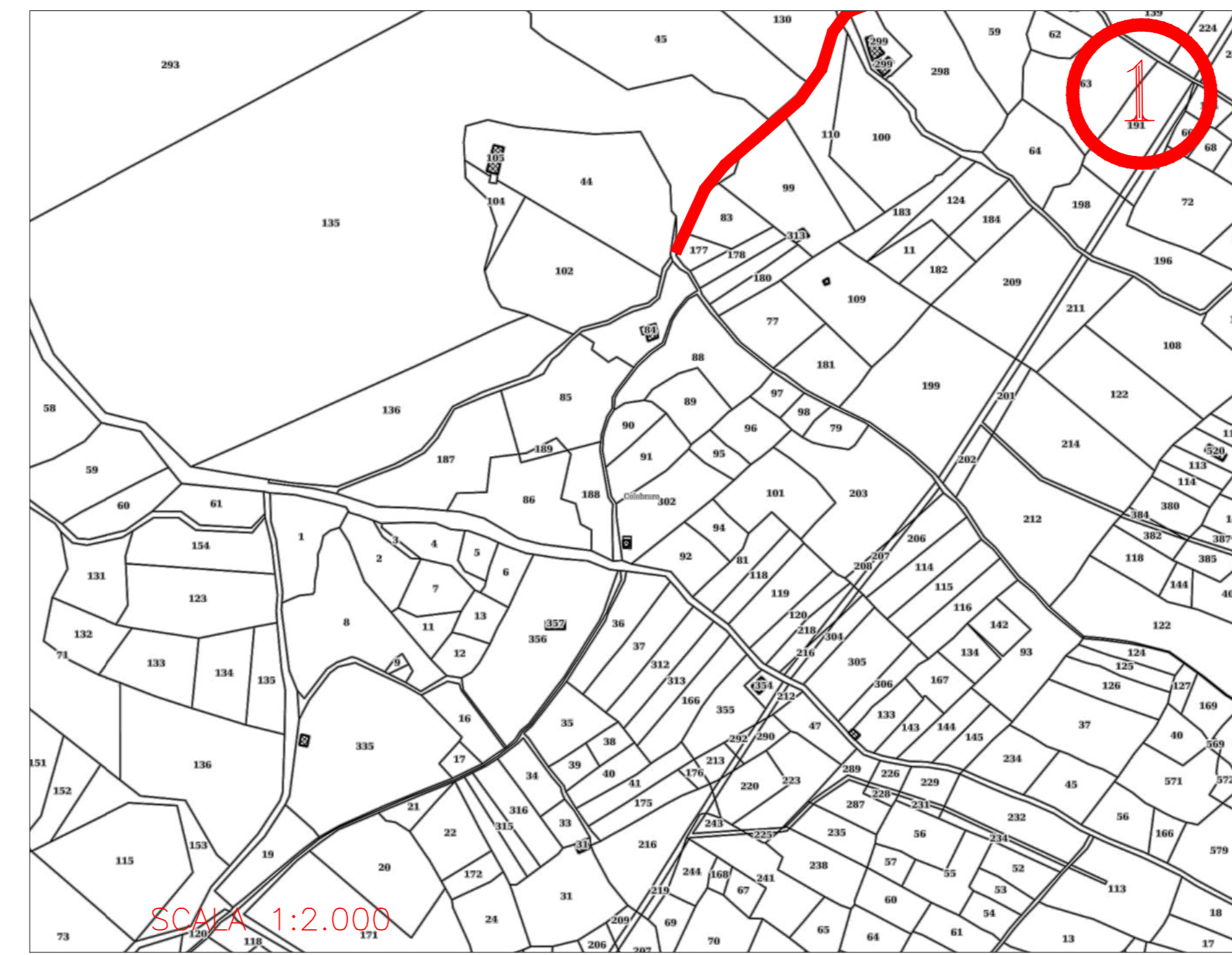
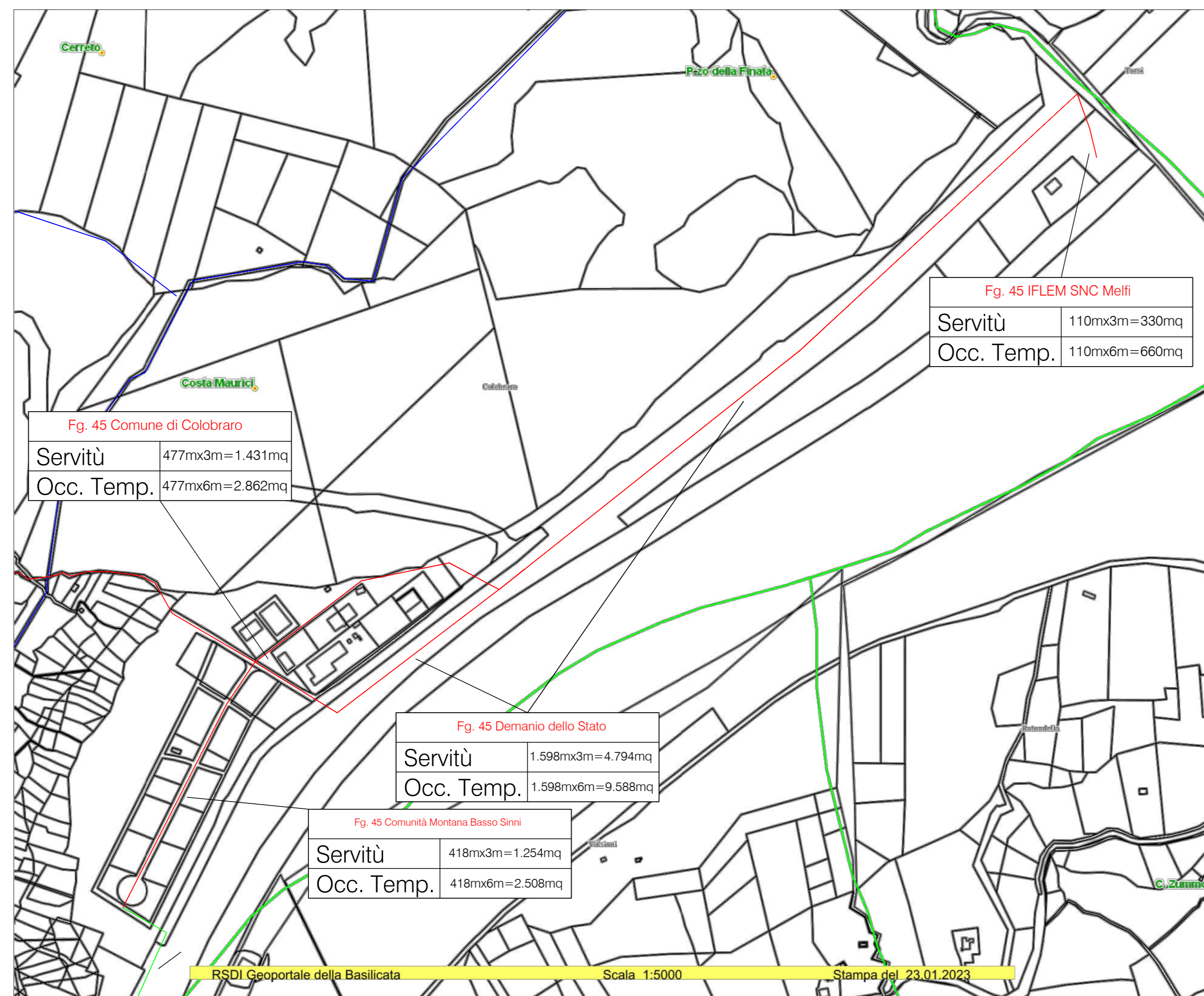
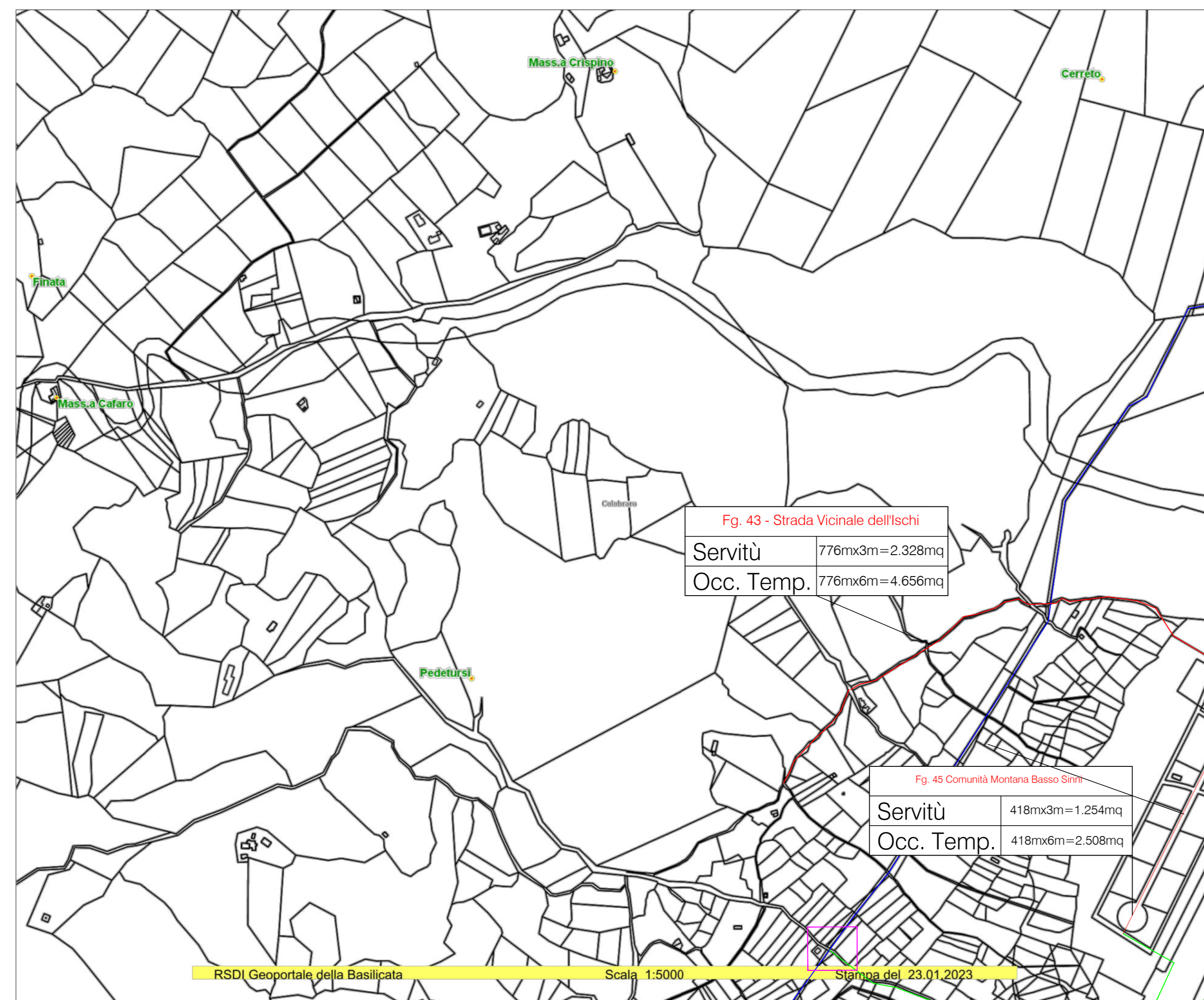


PROGETTO

- Acquedotto di progetto
- Acquedotto esistente
- Acquedotto da realizzare (Progetto AQL)
- Stacco del ramo montano dell'adduzione del Frida

Sistema di riferimento: UTM ED50

CATASTO TERRENI FOGLI N. 41, 44 E 45
 COMUNE DI COLOBRARO (MT) CODICE CATASTALE C888



RIP. ING. ROCCO VENTIMIGLIA - ING. NICOLA CASTELLUCCIO - ARCH. MARIA LUISA MANTORANO

COMUNE COLOBRARO
 PROVINCIA DI MATERA
 REGIONE BASILICATA

DECRETO MINISTERO DELL'INTERNO DEL 28.10.2022 CONTRIBUTI AGLI ENTI LOCALI PER LA SPESA DI PROGETTAZIONE DEFINITIVA ED ESECUTIVA RELATIVA AD INTERVENTI DI NEREA IN SICUREZZA DEL TERRITORIO - ANNO 2022 - CUI ALL'ARTICOLO 1, COME DA 51 AL 58 DELLA LEGGE N. 160 DEL 27 DICEMBRE 2019 E SS.MM.II.

P.F.T.E. N. 2 - CUP: D3312000070001, CIG: 9628021E43



PROGETTO
 FATTIBILITA'
 TECNICO
 ECONOMICA N. 2

P.F.T.E. N. 2 LAVORI COSTRUZIONE RETE IDRICA E ROGNARIA AREA PIP "ZONA PIP" INTERVENTI DI NEREA REALIZZAZIONE ACQUEDOTTO DALL'ACQUEDOTTO DEL RAMO MONTANO ALLA REALIZZAZIONE DEL FRIDA FINO ALL'AREA PIP NUOVA REALIZZAZIONE RETE IDRICA IN TUTTA L'AREA PIP NUOVA REALIZZAZIONE DELLA RETE FIDUCIARIA BUNCA E NERA IN TUTTA L'AREA PIP

STAZ. APPALTI	R.F.P. PROGETTISTI	ARCH. MARIA LUISA MANTORANO Mandatario
IL RESPONSABILE DEL PROCEDIMENTO GEOM. FIDUCIARIO	ING. NICOLA CASTELLUCCIO Mandatario	
COMUNE DI COLOBRARO LARGO CONVENTO, N. 1 70021 COLOBRARO (MATERA)	Progettista Strutturale e Architettonica Coordinamento alle lavorazioni in fase di progettazione Rilievi topografici - Cartografia	Assistenza e Supporto alle progettazioni Rilievi topografici - Cartografia (chiave in mano)

Elaborato n. 13.A
 Scala 1:2.000

STRALCIO CATASTALE DELLE AREE D'INTERVENTO DI ACQUEDOTTO

00	2023	Emesso per PROGETTO FATTIBILITA' TECNICO ECONOMICA N. 2	Ing. Castelluccio	Ing. Ventimiglia
N. Rev.	Data	Descrizione	Redatto	Approvato

